











Pakiet 5
Stan na 07-10-2025

Skala 1:10000
0 5000 m

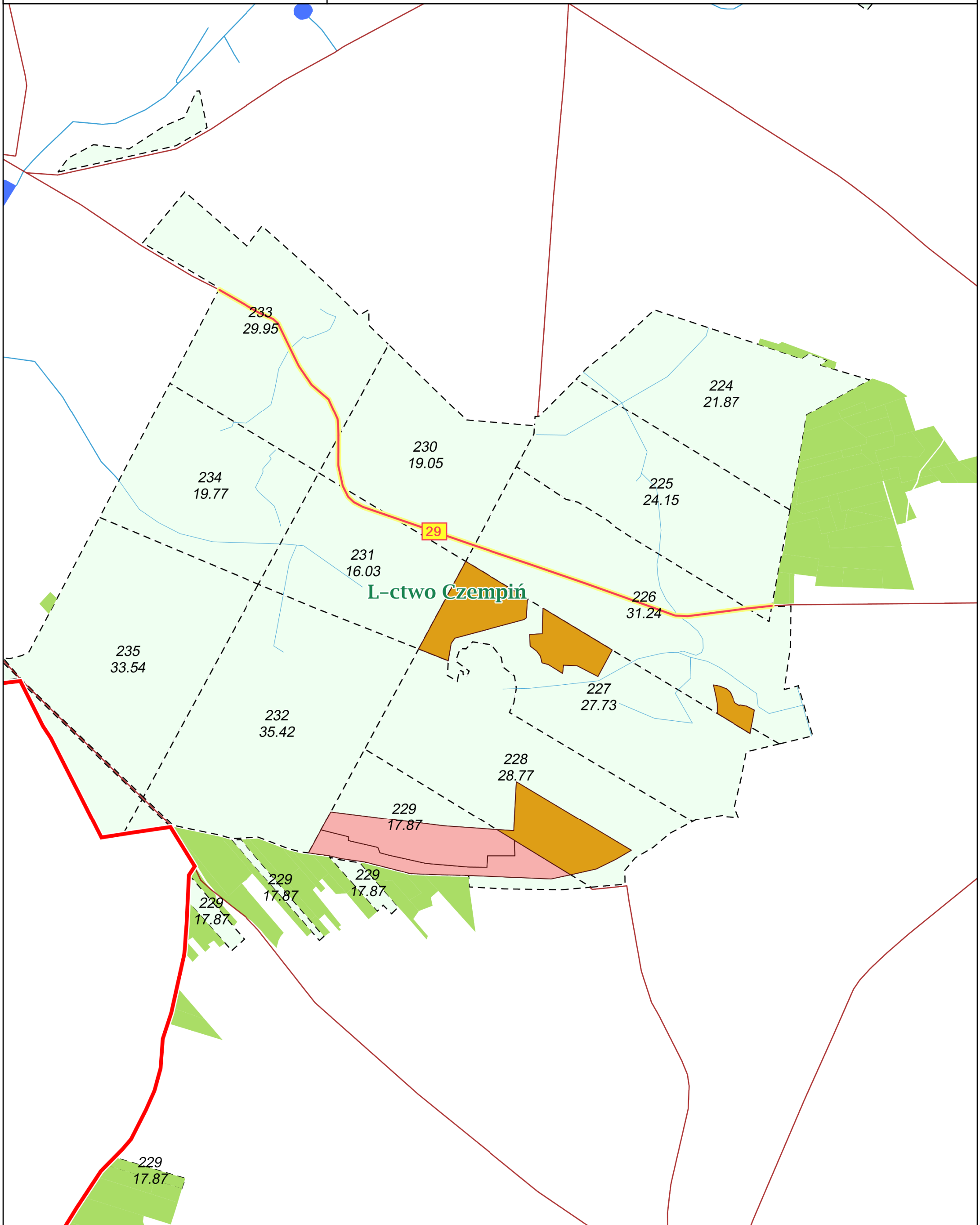


 uprz., negat., klęsk., sanit.
 inne uprz.
 V
 IV
 III

Legenda:

-  CP-P
-  Droga publiczna
-  Droga ppoż.
-  Oddziały
-  Leśnictwa

- ☐ Pakiet 5
- ☐ Nadleśnictwa



Udział (m3) drewna iglastego [%]	94	%
Udział (m3) drewna optymalnego do pozyskania w technologii maszynowej [%]	86	%
Udział (m3) rębni pierwszych w cięciach rębnych ogółem [%]	63	%
Udział (m3) drewna pozyskiwanego z pozycji ze współczynnikiem > 1 [%]	1,0	%
Udział (m3) drewna zerwanego ze współczynnikiem > 1 [%]	0,0	%
Udział (m3) drewna kłodowanego (WK) iglastego w drewnie W iglastym [%]	84	%
Udział (m3) S2 krótkiego (poniżej 1,5 mb) w S2 [%]	4,5	%